



# Удалённый контроль объектов



## Прибор GSM-GPS мониторинг объектов **Установленный в автомобиле**

**Полный контроль** - за перемещением по технологии GPS и передача координат через интернет по каналу мобильной связи GPRS на Сервер мониторинга, где на карте можно видеть путь и скорость перемещения транспортных средств.



**Охранные возможности** - обеспечение контроля четырех охранных линий которые можно использовать для блокировки важных участков автомобиля при нарушении которых получим СМС сообщение и включение исполнительного устройства в автомобиле.

**СМС - мониторинг** Отправим СМС - получим ответную СМС о состоянии охранных зон, управляемых выходах и координатах расположения

При нарушении охранных линий передается СМС - сообщение о состоянии охранных зон и выходов, с которого можно видеть нарушенную охранную линию.


**СМС - УПРАВЛЕНИЕ** Отправив СМС, устройство способно выполнить команды: включение sireны; освещения салона; блокировка работы двигателя и другие, согласно пожеланий и технических

Система удаленного мониторинга предоставляет возможность контролировать не только транспортные средства но и контейнеры перевозимых грузов с целью их охраны, контроль места расположения и перемещения при их доставке. При вскрытие ценного контейнера получим СМС сообщение о нарушении целостности и места расположение такого контейнера, что будет поводом телефонного звонка ответственному лицу за доставку груза или просто водителю доставляющего груз. Блокировка охранными датчиками грузового отделения автомобиля обеспечит независимый контроль за сохранностью доставляемого груза.


# Примеры отображения информации на карте сервера предоставляемого услуги мониторинга <http://orange.gps-trace.com/>


GPS-Trace Orange ———— Логин: Service | Время: 15:04:13 (+02) | я здесь | настройки | карта ▾ | инструменты ▾ | language ▾ | выход


**Ваш объект**


 **avto-1**


Следить за перемещением:


GPS: 

Состояние соединения: 


Последнее состояние: 





Свойства объекта: 

Сообщения: 

Выполнить команду: 

**Треки**

Цвет:  


Скорость	Цвет
0 .. 19	
20 .. 49	
50 .. 99	
100 .. ∞	

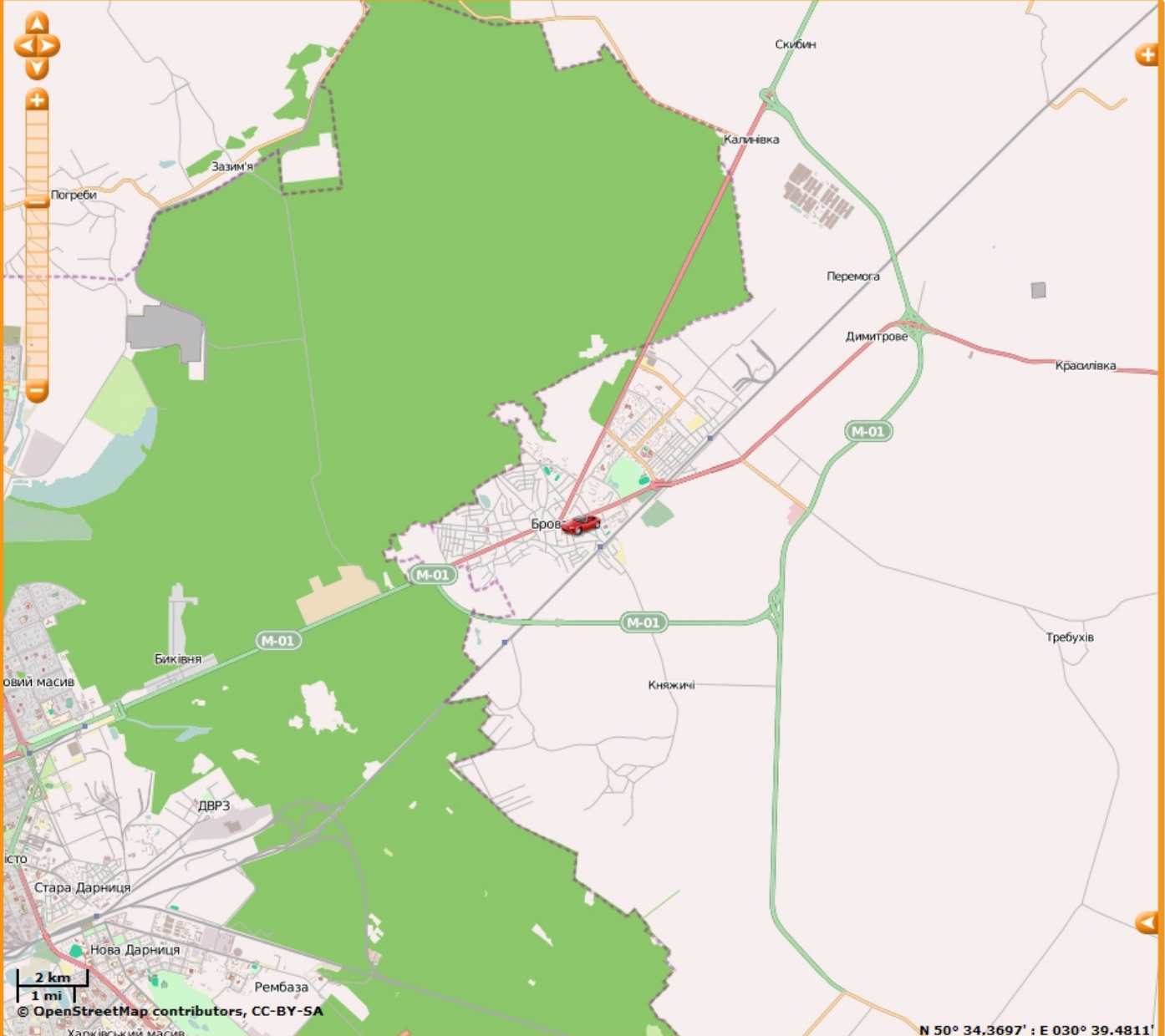
Ширина линии трека:

Аннотации:

Привязка к дорогам:

Интервал:





© OpenStreetMap contributors, CC-BY-SA

© GPS-Trace Orange, 2008-2011 ———— журнал 